

ITINERARIO 2

LEYENDA ITINERARIO 2

1. ACCESO
2. APARCAMIENTO I
3. APARCAMIENTO 2
4. CORRAL
5. TALAYOT I
6. SITJOT
7. TAULA
8. TALAYOT II
9. CISTERNA
10. MURALLA POBLADO PREHISTÓRICO
11. SALIDA CAMINO
12. ALBERCA I
13. ATALAYA
- 13.1 CORRAL SOBRE PARED
- 13.2 CONJUNTO DE CANALES PARA RIEGO
- 13.3 CANAL SOBRE PARED PARA CUBIERTA Y PROTEGIDA
14. BOYERAS, ESTABLOS, PAJAR Y POZO
15. ENCINA QUINCUACENTENARIA
16. PARED SECA
17. ENCINAR
18. HORNO Y ACCESO TALAYOT JARDÍN
19. TALAYOT JARDÍN Y IMAGEN SANTA MAGDALENA
20. ARQUITECTURA CATALOGADA
21. JARDÍN
22. ALBERCA II
23. CUEVA I
24. ACCESO CAMINO
25. CUEVA II

- ELEMENTOS DE INTERÉS ETNOLÓGICO
- ELEMENTOS DE INTERÉS PREHISTÓRICO
- 🏠 ELEMENTOS DE INTERÉS ARQUITECTÓNICO
- 📍 ELEMENTOS DE IMPORTANCIA MEDIOAMBIENTAL




5. TALAYOT I



9. CISTERNA



13. ATALAYA



17. ENCINAR



23. CUEVA I




7. TAULA



10. MURALLA POBLADO PREHISTÓRICO




13.1 CJTO. CANALES DE RIEGO



19. TALAYOT JARDÍN Y IMAGEN STA. MAGDALENA



25. CUEVA II



8. TALAYOT II



12. ALBERCA I



15. ENCINA QUINCUACENTENARIA



20. ARQUITECTURA CATALOGADA

Promotor
SA CUDIA
CREMADA
S.R.M.

Arquitecto
ENRIQUE
ULLDEMOLINS
VIDAL

CONJUNTO TALAYÓTICO, ETNOLÓGICO Y ARQUITECTÓNICO DE SA CUDIA CREMADA VELLA. MAHÓN.
PROYECTO DE ACONDICIONAMIENTO DE ITINERARIO PARA VISITA CULTURAL.
ITINERARIO 2

P 04/06 PROYECTO BÁSICO Y DE EJECUCIÓN EXP. 07.04.10

Escala: VARIAS
ABRIL
2010